




Údaje z Katastru nemovitostí										Dočasný zábor	
Parcelní číslo KN	K.Ú.	Č. LV	Vlastnické právo	Podíl	Právo hospodařit s majetkem státu	Adresa	Druh pozemku	Využití pozemku	Celk. výměra (m ²)	ZPF (m ²)	Nezemědělská půda (m ²)
1239	Záměřt	470	Druhá Pobežovická a.s.	-	-	Varovská 142, 34522 Pobežovice	orná půda	-	53635	1845	-
1230	Záměřt					Husinecká 102/4/11a, Žižkov, 13000 Praha 3	trvalý travní porost	-	2115	155	
1240	Záměřt	10002	Česká republika	-	Státní pozemkový úřad		ostatní plocha	neplošná půda	4653	-	305
1303	Záměřt	1	Město Pobežovice	-	-	náměstí Míru 47, 34522 Pobežovice	vodní plocha	koryto vodního toku umělé	3757		60

k. ú. Zámělič [722860]



Právo hospodářství s majetkem státu	Adresa	Druh pozemku	Využití pozemku	Celk. výměra	ZPF	Nezemědělská
				(m ²)	(m ²)	půda (m ²)
-	Vranovská 142, 38522 Pobežovice	orná půda	-	53635	1845	-

státní pozemkový úřad	Husinecká 1024/11a, Žižkov, 13000 Praha 3	trvalý travní porost	-	2115	155	
		ostatní plocha				305
-	náměstí Míru 47, 34522 Pobežovice	vodní plocha	korýz vodního toku uvnitř	3757		60

Křídlo/Investor:	Správa železnic, státní organizace
:	Dlážděná 1003/7, 110 00 Praha 1
ce investora:	Stavební správa západ Sokolovská 1955/278, 190 00 Praha 9



**SPRÁVA
ŽELEZNIC**

Tel. stavby: : : I.: Tel. objektu:	TOP CON SERVICES s.r.o. Ke Štíře 1824/55, 182 00 Praha 8 T: 284 021 740 E: topcon@topcon.cz TOP CON SERVICES s.r.o. Ke Štíře 1824/55, 182 00 Praha 8 T: 284 021 740 E: topcon@topcon.cz	Odpovědný projektant: Ing. Ondřej Lojík, Ph.D. 	Zpracoval:  Ing. Daniel Kovář
--	--	--	---

[illegible]